

morrow



Introductie

Wij zijn Morrow.
De creatieve club
uit Rotterdam.

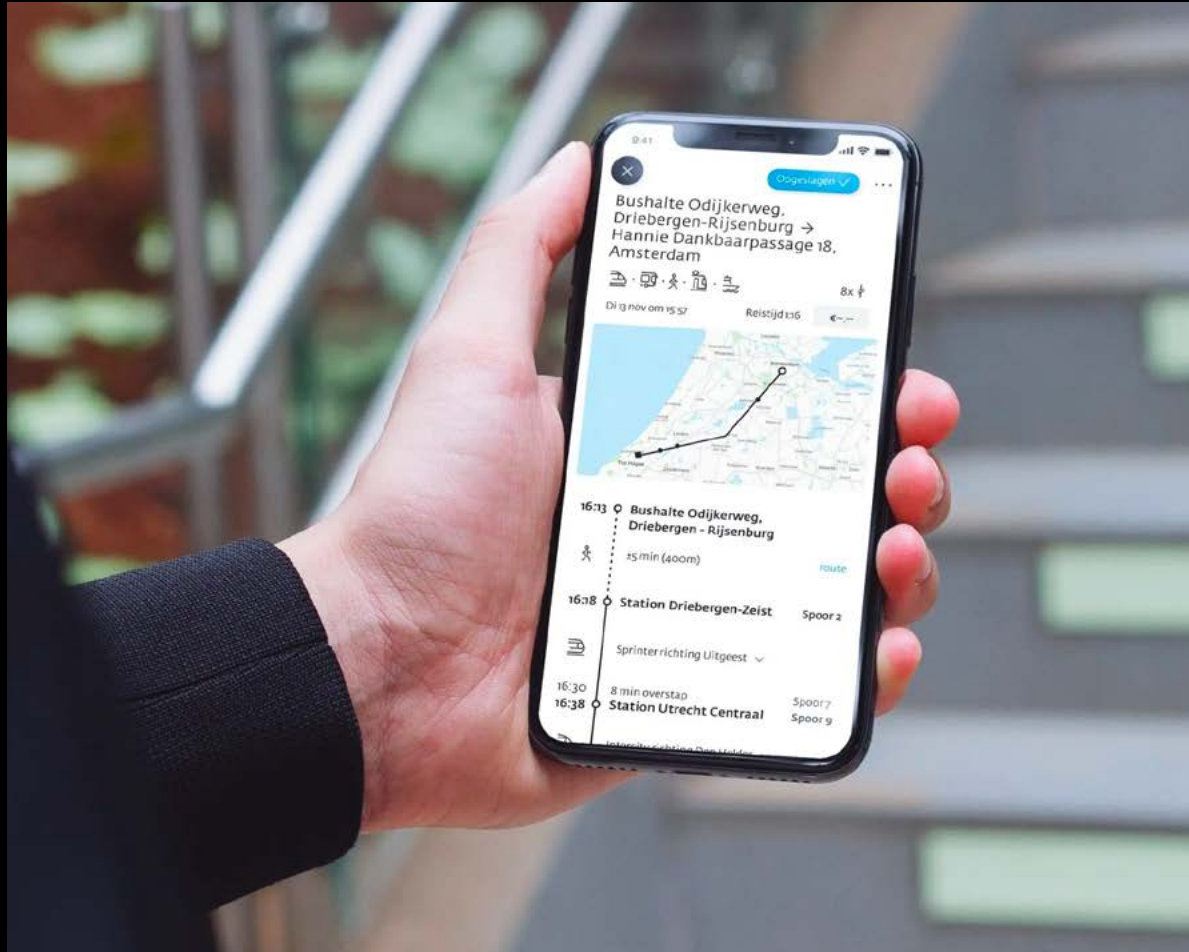
We werken samen
met ambitieuze brands
(start-ups / scale-ups /
A-brands), NGO's en
culturele organisaties.

Create tomorrow's unique,
thought-provoking, high-
quality brand experiences,
digital experiences, content
and campaigns. **Together.**



Sportbedrijf Rotterdam
Three-year cooperation contract
campaign supplier

9292
Digital



WTFFF!?! • Victim support fund
Gen-Z digital campaign + teaching materials



Revivre
Brand & content creation



Qnoop
Brand & content creation



STA.M
Digital, spatial



Ultimaker
Brand

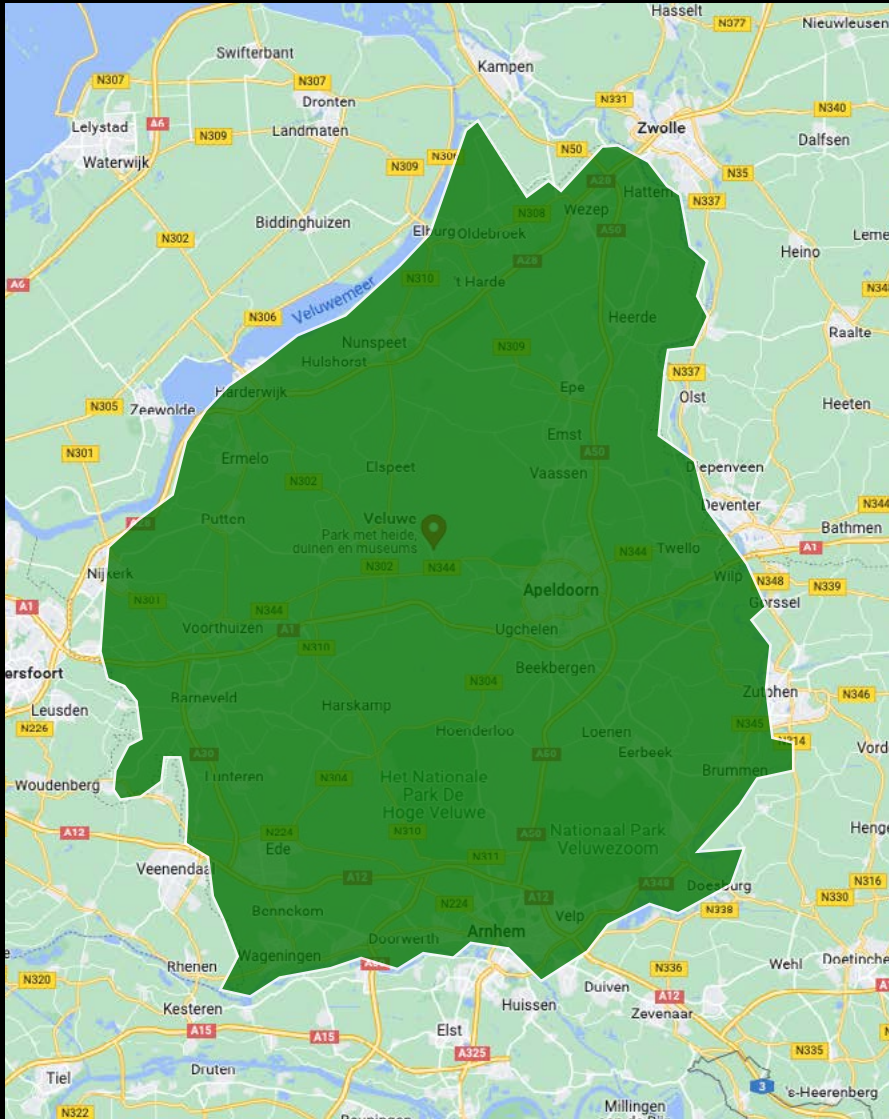
Sea Shepherd
Brand, digital, strategy

Mazda
Digital & content creation



Veronica
Brand

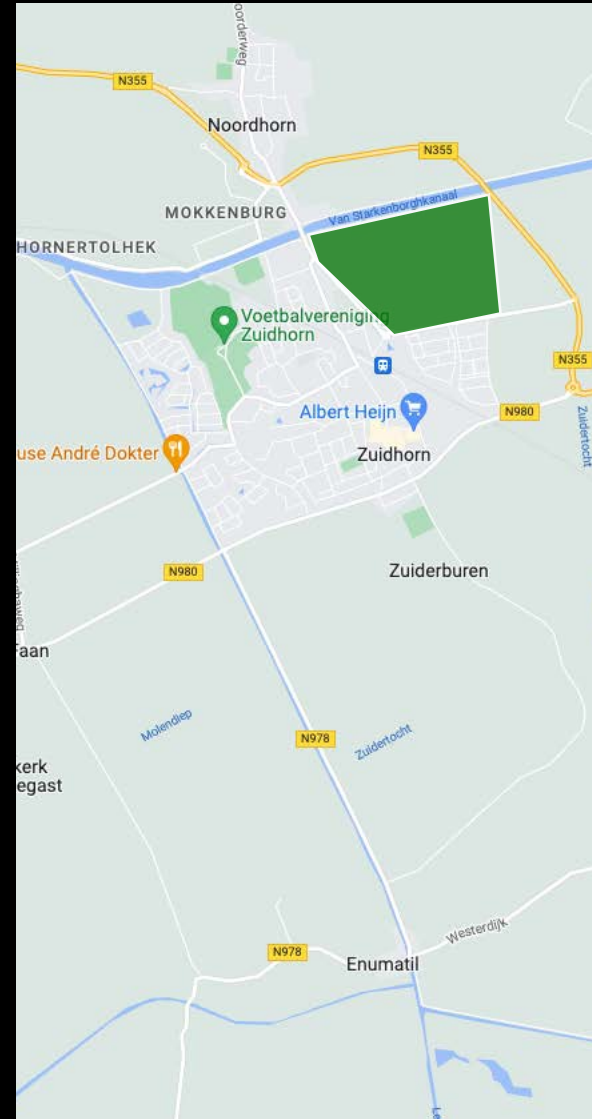




Veluwe



Veluwe aan Zee - recreatiegebied



Zuidhorn - nieuwe wijk



De Caap - gebouw

Vandaag

- Een sessie met het doel om te kijken hoe Nagele zich online het beste kan presenteren richting eigen bewoners en bezoekers;
- In de sessie inspireren we, gaan we het gesprek aan en onderzoeken we gezamenlijk waar de behoeften en kansen liggen;
- Na de sessie verwerken we de inzichten en vatten dit samen in een document.

“Nu, na meer dan 75 jaar, groeit de belangstelling en interesse voor het bijzondere verhaal van Nagele. Maar het is wel zaak dat we in dit bijzonder dorp het erfgoed levendig houden en beleefbaar. Het dorp kampt nu met krimp, leegstand en verloedering, maar de hoogtepunten zijn talrijker.”

“Met behulp van de Erfgoeddeal maken we de unieke cultuurhistorische waarden beter beleefbaar: door het verbeteren van de zichtbaarheid en het bewustzijn, door het leggen van verbindingen tussen verschillende erfgoedlocaties en partijen, door productontwikkeling en door marketing.”

“Er is op dit moment geen digitale informatie of een digitale toegangspoort gericht op de bezoeker van Nagele, waarin alle partijen zijn vertegenwoordigd. Er is een bijdrage nodig voor de ontwikkeling van een overkoepelend digitaal platform, dat bewoners en bezoekers helpt om Nagele en omgeving als samenhangend gebied te ontdekken, beginnend op welke plek je maar wilt. Bestaande initiatieven en nieuwe content worden in het portal samengevoegd. Denk bijvoorbeeld aan achtergrondverhalen, gekoppeld aan fysieke plekken door middel van QR-codes, podcasts met verhalen van bewoners, speurtochten, (thematische) wandel- en fietsroutes, evenementen en dergelijke.”



FRISSE WIND

- Licht, lucht & ruimte als uitgangspunt [Nieuw bouwen]
- Een verfrissende blik op Nagele & omgeving
- Voor bewoners én bezoekers
- Nieuw logo & huisstijl in 2021
- Layout & inhoud website, Instagram en facebook vernieuwd
- Connectie met Schokland & Waterloopbos

KARAKTER NAGELE

- Unieke architectuur
- Platte daken
- Leefbaar, groen & gezellig
- Centrale ligging
- Ruim leven
- Veilige omgeving



DE COMMISSIE



Ons doel is om Nagele positief op de kaart te zetten. We willen nieuws en informatie over Nagele makkelijk toegankelijk maken voor bewoners en bezoekers van het dorp. Als commissie zien wij elkaar regelmatig om elkaar te blijven inspireren en de werkzaamheden te verdelen. We zijn ook actief binnen verschillende verenigingen en besturen om informatie te verzamelen en bekendheid te verspreiden. Wij willen op deze manier onze bijdrage leveren aan de leefbaarheid van Nagele.

Het blijft als vrijwillig bestuur een uitdaging om alle ideeën en ambities om te zetten in concrete acties.

CONTENT

Wij willen de website aantrekkelijk maken voor bewoners en bezoekers door de verschillende kanten van Nagele te belichten. De geschiedenis, architectuur maar ook activiteiten en nieuws worden gedeeld op de website. Door het gebruik van pictogrammen, afbeeldingen en hoofdstukken als 'Muziek & Cultuur' en 'Bezoek Nagele' proberen we een intuïtief karakter te geven aan onze pagina's.



We geven op de pagina 'Bezoek Nagele' tips om Nagele te ontdekken door bijzondere plekken, activiteiten en accommodaties te delen, die wellicht zelfs niet bekend zijn onder de Nagelezen. De omgeving hierin meegenomen door het delen van leuke fietsroutes & podcasts.

De website wordt gebruikt voor het delen van verdieping, nieuws en de agenda. Facebook en Instagram wordt gebruikt voor snel en vluchtigere nieuwtjes.

AMBITIES



- Oude foto's en verhalen van dorpelingen
- Meer bekendheid
- Betrokkenheid en interactie van / met bewoners en bezoekers
- Meer regionale samenwerking met gemeente, schokland en andere toeristische trekken
- Plan: missie, visie & praktische uitwerking

SAMENWERKING

- Samenwerking tussen Erfgoeddeal & media & marketing commissie Nagele om tot een concreet, kwalitatief en toekomst bestendig plan te komen.
- Ondersteuning van de marketing en media commissie van Nagele
- Trainingen, workshop of een 'heldag'





LICHT, LUCHT EN RUIMTE DIGITAAL PLATFORM



FRISSE WIND

- Licht, lucht & ruimte als uitgangspunt [Nieuw bouwen]
- Een verfrissende blik op Nagele & omgeving
- Voor bewoners en bezoekers
- Nieuw logo & huisstijl in 2021
- Layout & inhoud website, Instagram en Facebook vernieuwd
- Connectie met Schokland & Waterloopbos

KARAKTER NAGELE

- Unieke architectuur
- Platte daken
- Leefbaar, groen & gezellig
- Centrale ligging
- Ruim leven
- Veilige omgeving



DE COMMISSIE

Ons doel is om Nagele positief op de kaart te zetten. We willen nieuws en informatie over Nagele makkelijk toegankelijk maken voor bewoners en bezoekers van het dorp. Als commissie zien wij elkaar regelmatig om elkaar te blijven inspireren en de werkzaamheden te verdelen. We zijn ook actief binnen verschillende verenigingen en besturen om informatie te verzamelen en bekendheid te verspreiden. Wij willen op deze manier onze bijdrage leveren aan de leefbaarheid van Nagele.

Het blijft als vrijwillig bestuur een uitdaging om alle ideeën en ambities om te zetten in concrete acties.

CONTENT

Wij willen de website aantrekkelijk maken voor bewoners en bezoekers door de verschillende kanten van Nagele te belichten. De geschiedenis, architectuur maar ook activiteiten en nieuws worden gedeeld op de website. Door het gebruik van pictogrammen, afbeeldingen en hoofdstukken als 'Muziek & Cultuur' en 'Bezoek Nagele' proberen we een intuïtief karakter te geven aan onze pagina's.



We geven op de pagina 'Bezoek Nagele' tips om Nagele te ontdekken door bijzondere plekken, activiteiten en accommodaties te delen, die wellicht zelfs niet bekend zijn onder de Nagelezen. De omgeving hierin meegenomen door het delen van leuke fietsroutes & podcasts.

De website wordt gebruikt voor het delen van verdieping, nieuws en de agenda. Facebook en Instagram wordt gebruikt voor snel en vluchtigere nieuwtjes.



AMBITIES

- Oude foto's en verhalen van dorpelingen
- Meer bekendheid
- Betrokkenheid en interactie van / met bewoners en bezoekers
- Meer regionale samenwerking met gemeente, Schokland en andere toeristische trekkers
- Plan: missie, visie & praktische uitwerking

SAMENWERKING

- Samenwerking tussen Erfgoeddeal & media & marketing commissie Nagele om tot een concreet, kwalitatief en toekomst bestendig plan te komen.
- Ondersteuning van de marketing en media commissie van Nagele
- Trainingen, workshop of een 'heidag'



1. Interesse in Nagele

must see noordoostpolder - G x +


google.com/search?q=must+see+noordoostpolder&rlz=1C5CHFA_enNL917NL918&el=aiKUY6vcOo3asAf4hblQAQ&ved=0ahUKEwlrJlXje_7AhUNLewKHfgCDhIQ4dUDCA8&uac... Updaten

Google × 🔍 🗺️ ⚙️ 👤


[Alle](#) [Maps](#) [Afbeeldingen](#) [Shopping](#) [Nieuws](#) [Meer](#) [Tools](#) SafeSearch aan

Ongeveer 20.000 resultaten (0,38 seconden)


Populaire bezienswaardigheden in Noordoostpolder Over deze resultaten



De Orchideeën Hoeve
4,6 ★★★★★ (11.553)
Natuurpark met bloementuinen en mak's



Museum Schokland
4,3 ★★★★★ (917)
Museum




Rotterdamse Hoek
4,4 ★★★★★ (27)

[Meer aanbevelingen](#) →

<https://www.visitnoordoostpolder.nl> ⋮

Visit Noordoostpolder: Welkom in de Noordoostpolder

Groot grasveld met uitzicht op museum Schokland en de kerk van Schokland in de Noordoostpolder. Schokland is echt een must-see wanneer je de Noordoostpolder ...



<https://www.visitnoordoostpolder.nl> ervaar beziens... ⋮

Onze bezienswaardigheden - Visit Noordoostpolder

Een must-see tijdens je bezoek aan Schokland. Meer over de Gesteentetuin. Gebouw wat dient als een bezoekerscentrum in een bosrijke omgeving met op de ...

<https://www.visitflevoland.nl> idee 5-x-tips-onbeken... ⋮

5 x tips onbekend Noordoostpolder - Visit Flevoland

Wanneer je aan uitjes in de Noordoostpolder denkt, denk je misschien al gauw aan ... In de Noordoostpolder zijn er 2 te vinden. ... 5 x must see in Dronen.

<https://www.trip.com> ... Flevoland Noordoostpolder ⋮

Noordoostpolder 2022 Top Things to Do - Trip.com


Top things to do in Noordoostpolder 2022.12. Trip.com features the best things to do in Noordoostpolder Flevoland, including travel-guide, attractions, ...

<https://www.trip.com> travel-guide Vertaal deze pagina ⋮

Top Things to Do in Noordoostpolder 2022 - Trip.com

What are the best tourist attractions recommended in Noordoostpolder? Do you have a tour? How to find Noordoostpolder tourist attractions travel guide?

<https://www.google.com/travel/things-to-do/see-all?q2lb=2502548,2503771,2503781,425...>



Noordoostpolder
Gemeente in Nederland

De Noordoostpolder is een polder, gemeente en landstreek in de Nederlandse provincie Flevoland. De gemeente telt 48.119 inwoners op een landoppervlakte van 480,05 km², waarmee het qua landoppervlakte een van de grootste gemeenten van Nederland is.

[Wikipedia](#)

Oppervlakte: 593,5 km²
Hoogte: -3 m
Inwonersaantal: 46.849 (jan 2019)
Burgemeester: Roger de Groot
Provincie: Flevoland
Netnummer: 0527

[Feedback](#)

Google nagele

Ongeveer 1.540.000 resultaten (0,40 seconden)

<https://nl.wikipedia.org/wiki/Nagele>

Nagele - Wikipedia

Nagele is een dorp in de Noordoostpolder (Flevoland) ten zuiden van Emmeloord met 1.940 inwoners (1 januari 2021). Nagele ...

Gemeente: **Noordoostpolder** Provincie: **Flevoland**

Inwoners (2021-01-01): 1.940

[Ligging](#) · [Geschiedenis](#) · [Bouwgeschiedenis](#)


<https://nagele.nl>

Nagele – Licht, Lucht en Ruimte

Een dier is ook maar een mens Museum Nagele toont in haar nieuwe ... 2022 door Dorpsbelang Nagele: Wat leuk om te zien hoeveel dorpsbewoners aansloten ...

Afbeeldingen van nagele

groepsaccommodatie architecten museum nagele



Feedback

Alles bekijken →

Mensen vragen ook

Waar komt de naam Nagele vandaan?

Wat is er in Nagele?

Hoe oud is het dorp Nagele?


Feedback

<https://museumnagele.nl>

museum Nagele: Welkom

Het museum stelt de architectuur en ontstaansgeschiedenis van Nagele centraal. Ontworpen door architecten van De Licht, Lucht en Ruimte van Ewoud Rijkhoff

Nagele
Dorp in Nederland



Nagele is een dorp in de Noordoostpolder ten zuiden van Emmeloord met 1.940 inwoners. [Wikipedia](#)

Oppervlakte: 50,39 km²

Hoogte: 3,2 m

Weer: -1 °C, wind ZW met 13 km/h, 97% luchtvochtigheid [ws.nl/air.com](#)

Provincie: Flevoland

Netnummer: 0527

Lokale tijd: zaterdag 13:57

Team: VV Nagele

Interessante plaatsen Nog 5+ tonen

Museum Nagele Museum Schokland Unesco werelderf... Schokland Ketelmeer

Geplande evenementen

za 10 dec	Lemster Dickens Festijn Lemmer
za 10 dec 10:00	KerstbideMolen Oostendorp De Bakkersmolen
za 10 dec 10:30	Ophalen kerstattenties Open Kring
za 10 dec	Lezing Eddy v. Wessel over fotojournalistiek

Ongeveer 200.000 resultaten (0,60 seconden)

Populaire bezienswaardigheden in Nagele



Schokkerbos: 4,3 stars (665) Park; Museum Schokland: 4,3 stars (917) Museum; De Misthoorn: 4,5 stars (2)

Meer aanbevelingen ->

Wat te doen in Nagele: de beste activiteiten - TripAdvisor. Wat te doen in Nagele, Nederland. Lees beoordelingen van echte reizigers zoals jij en bekijk professionele foto's van de beste activiteiten in Nagele op ... Ontbrekend: must see

Nagele, The Netherlands 2022: Best Places to Visit - Tripadvisor. Nagele Tourism: Tripadvisor has 39 reviews of Nagele Hotels, Attractions, and Restaurants ... Do. Places to see, ways to wander, and signature experiences.

Nagele 2022 Top Things to Do - Nagele Travel Guides. Top things to do in Nagele 2022.12. Trip.com features the best things to do in Nagele



Nagele
Dorp in Nederland

Nagele is een dorp in de Noordoostpolder ten zuiden van Emmeloord met 1.940 inwoners. Wikipedia

Oppervlakte: 50,39 km²
Hoogte: 3,2 m
Weer: -1 °C, wind ZW met 13 km/h, 97% luchtvochtigheid
Provincie: Flevoland
Netnummer: 0527
Lokale tijd: zaterdag 13:39
Team: VV Nagele

Geplande evenementen table with columns for date and event name (Lemster Dickens Festijn, Kerstbijdemolen Oostendorp)

Wat te doen in Nagele: de best x +

tripadvisor.nl/Attractions-g4922905-Activites-Nagele_Flevoland_Province.html

Beoordeling Reizen Notificaties Inloggen Winkelwagen

Nagele Hotels **Activiteiten** Restaurants Vluchten Vakantiepakketten Cruises Huurauto's

Europa > Nederland > Flevoland > Nagele > Wat te doen in Nagele Beste bezienswaardigheden in Nagele, Nederland

Wat te doen in Nagele

Omzet beïnvloedt de ervaringen die worden uitgelicht op deze pagina. [Lees hier meer informatie.](#)

Data invoeren Kaart Favorieten van reizigers

Categorieën

3 plaatsen gesorteerd op favorieten van reizigers. We voeren controles uit op beoordelingen

Attracties

Soorten attracties

Musea
Bezienswaardigheden en monumenten

Geschikt voor

- Geschikt voor stelletjes
- Budgetvriendelijk
- Geschikt voor kinderen
- Geschikt voor grote groepen

Meer weergeven

- 1.11 Beaufort**
Bezienswaardigheden & bijzondere plaatsen • Wetenschapsmusea
- 2. Museum Nagele**
Kunstmusea
- 3. Museumbezoek Huis Polman**
Specialiteitenmusea
Nu open

https://www.tripadvisor.nl/ShoppingCart?oik=DFIT_3279dd7f-2ee3-4d77-835b-cb73c1a9d...

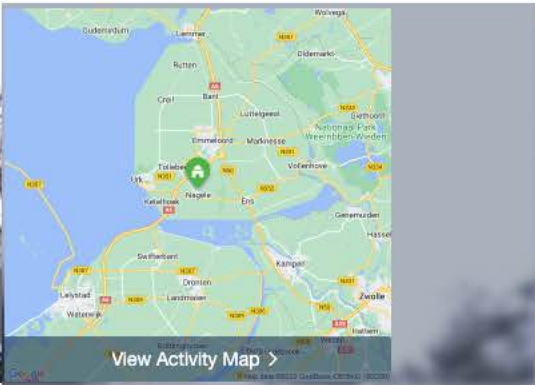

trip.com/travel-guide/destination/nagele-1879219/

Trip.com App Help USD Search Bookings Sign In / Register

Hotels Flights Trains Cars Tours & Tickets Bundle & Save Attractions Trip.com Rewards Deals

Trip > Travel Guides > Europe > Netherlands > Flevoland > Noordoostpolder > Nagele

Destination, attraction, hotel, etc



Low Entry Requirements

View Activity Map >

Attractions Tours & Tickets

Nagele Travel Guide

Nagele is a city in Flevoland, Netherlands. It has many popular attractions, including 11 Beaufort, making it well worth a visit.

☀️ Clear -1 - 1°C

Experience Nagele

Museum Nagele - 2022 Alles v x +

tripadvisor.nl/Attraction_Review-g4922905-d10061222-Reviews-Museum_Nagele-Nagele_Flevoland_Province.html

Beoordeling Reizen Notificaties Inloggen Winkelwagen

Nagele Hotels Activiteiten Restaurants Vluchten Vakantiepakketten Cruises Huurauto's

Europa > Nederland > Flevoland > Nagele > Wat te doen in Nagele > Museum Nagele

Museum Nagele

Nr. 2 van 3 bezienswaardigheden in Nagele • Kunstmusea

[Website bezoeken](#) [Bel](#) [Een beoordeling schrijven](#)

Over

Voorgestelde duur
minder dan 1 uur


Suggereert bewerkingen om onze weergave te verbeteren.
[Deze vermelding verbeteren](#)

Upload als eerste een foto

Een foto uploaden


Omzet beïnvloedt de ervaringen die worden uitgelicht op deze pagina. [Lees hier meer informatie.](#)

De beste manieren om attracties in de buurt te ervaren



WAARSCHIJNLIJK SNEL VOLGEBOEKT*


Privétour met gids en toegang zonder wachtrij: Van Gogh Museum, Amsterdam



BESTSELLER

Toegangskarten Van Gogh Museum


38



BESTSELLER

Van Gogh Museum Amsterdam en rondvaart van 1 uur

96



WAARSCHIJNLIJK SNEL VOLGEBOEKT*

Tour met gids door het Rijksmuseum Amsterdam zonder wachtrij - privétour

Welkom in de Noordoostpolder x +

visitnoordoostpolder.nl/nl

gemaakt[®]
in de
noordoostpolder

Agenda Tips Ontdek Ervaar Plan

Nederlands

📍 🔍

HIGHLIGHTS

Schokland

Schokland is echt een must-see wanneer je de Noordoostpolder bezoekt. Laat je verrassen door het voormalige eiland. Wist je dat Schokland in 1995 als eerste in Nederland de status Werelderfgoed van UNESCO heeft gekregen?

[Meer over Schokland](#)

Het Waterloopbos

In Het Waterloopbos zie en ontdek je de sterke band die Nederland heeft met water. Hier zijn vroeger de knapste waterwerken bedacht en getest. Bewonder ook het landschapskunstwerk Deltawerk//.

[Meer over Het Waterloopbos](#)

Toeristische kaart Noordoostpolder

De toeristische kaart 2022 is verkrijgbaar! Deze kaart is een handig hulpmiddel tijdens je bezoek aan de Noordoostpolder en staat bomvol leuke tips en activiteiten. Verkrijgbaar bij veel horeca, dagrecreatie en overnachtingslocaties in de Noordoostpolder en omgeving.

[Download de kaart](#)

De Orchideeën Hoeve

Al negen jaar op rij is de Orchideeën Hoeve uitgeroepen als leukste uitje van Flevoland door de ANWB. Je vindt er tropische tuinen, dieren en de grootste vlindertuin van Europa.

[Meer over de Orchideeën Hoeve](#)



museumnagele

Volgen



32 berichten

123 volgers

209 volgend


MuseumNagele

De architectuur van Nagele, het ontstaan van de Noordoostpolder. Wisselexposities door eigentijdse kunstenaars. Open donderdag-zondag van 13:00-17:00

museumnagele.nl


BERICHTEN

GETAGD



Artikel Overleg
Lezen Bewerken Bronstelsel bewerken Geschiedenis Doorzoek Wikipedia

52° 39′ NB, 0° 43′ OL﻿ (Wiki)
 Beelden
 Pris



WIKIPEDIA
De vrijeencyclopedie

Huidbegrip
Vind een artikel
Vandaag

Etaalge
Categorieën
Recente wijzigingen
Nieuwe artikelen
Wiltkewijziging pagina

Informatie
Gebruikersprofiel
Samenwerken
Hulp en contact
Contacten

Hulpmodellen
Links naar deze pagina
Gemeenschappelijke mediabestanden
Bestand uploaden
Speciale pagina's
Permanente koppeling
Pagina wijzigingen
Deze pagina offline
Wijzigingslijst

Afbeeldingscategorien
Boek aanmaken
Discussies over het FC
Financiële informatie
In andere projecten
Wikipedia:Commissie

In andere talen

Cebuano
English
فارسی
Français
Italiano
Polski
Português
Slovenščina
Svenska
Türkçe
Українська

Nagele

Nagele is een dorp in de Noordtoetspolder (Flevoland) ten zuiden van Emmeloord met 1.940 inwoners (1 januari 2021).

Beoordeling [Wijziging]

- Ligging
- Geschiedenis
- Bouwgeschiedenis
- Museum Nagele
- Zie ook
- Externe link

Ligging [Bewerken] [Bronstelsel bewerken]

Nagele ligt bij de volgende provinciale wegen: de N652, de N716 en de N713. Het ligt ook vlak bij de A6.

Geschiedenis [Bewerken] [Bronstelsel bewerken]

De naam Nagele komt van het gelijknamige eiland, dat tussen Uuk en Schokland lag en in 1138 voor het eerst genoemd wordt. Eerder was er ten noorden van Uuk een eiland met de naam Nagel of de Nagere; deze naam werd tot in de tachtigste eeuw gebruikt. De betekenis is vooruitgang of bevind. In de middeleeuwen verwoestte Nagele in de golfen.

Mortz Schönblat acht het niet uitgesloten dat Nagele als Naakala voorkomt in een door de Duitse keizer Otto I in het jaar 966 uitgevaardigde oorkonde. Naar alle waarschijnlijkheid is het dit Naakala dat als Nabalia in Tacitus' Historiën genoemd wordt. In dat geval heeft het modernste dorp van de Noordtoetspolder de oudst-overgeleverde naam.

Nagele is het laatste van de tien dorpen in de Noordtoetspolder. Door de enorme veranderingen in de jaren vijftig werd besloten geen arbeidsomgevingen meer te bouwen bij de boerderijen bij Nagele maar de landarbeiders in het dorp te laten wonen. Om ook meer leefbaarheid in het dorp te krijgen, konden in die tijd ook niet-poldergeborenen een woning in Nagele huren. Zodoende was Nagele eigenlijk het eerste dorp in de Noordtoetspolder waar zich vrij veel hardloftwoningen vestigden.

Er zijn een supermarkt, de voorbald: VV Nagele en andere kleine voorzieningen. Circa vier kilometer ten zuidoosten van het dorpaken Nagele ligt Schoklandhaven.

Bouwgeschiedenis [Bewerken] [Bronstelsel bewerken]

In de jaren vijftig is het nieuwe Nagele ontworpen door architecten van Die Acmi en Oubouw, zoals Cornelis van Eesteren, Adol van Eyck, Gerrit Frencken en de landschapsarchitect Men Ruijs. Nagele is een van de weinige plaatsen waar de anno 1950 moderne architecten nog grotendeels hun ideeën konden verwezenlijken. De andere satellietdorpen rondom Emmeloord zijn gebouwd in de toen heersende stijl van architecten van de traditionele Duitse School.

Van 1947 tot 1949 leidde onder anderen Van Eesteren zich bezig met de situatie van het nieuwe dorp Nagele. Het plan voor het dorp is door Van Eesteren uitgewerkt aan de hand van eerste schetsen van Rietveld. Het dorp is gebouwd volgens een streng en recht stedenbouwkundig plan. Beide groepen architecten waren voorstanders van geïsoleerde woningen in rechte lijnen. De bebouwing moest carterheid en duurdheid uitstralen en gebruikmaken van glas en beton. Op de tekenafel ontstond het idee voor een dorp met plate daken.

Het dorp is rymd door een bornawal beschermd tegen de poldervind. In Nagele is een duidelijke scheiding aangebracht van de belangrijke functies: werken, wonen, werken en recreatie. Het doorgaande verkeer wordt buiten het dorp gehouden doordat de bebouwing ten oosten van de noord-zuidweg is geplaatst. Om een centraal groen park, ontworpen door Ruijs, is een ring voor het besparingsverkeer aangelegd. Collectieve voorzieningen zijn in deze centrale ruimte geplaatst. Ten westen van deze groene ruimte zijn de winkels in een lint geplaatst. De winkels zijn geplaatst zodat er voldoende woonwijken op ongeveer een gelijke afstand liggen. Om de noord-, oost- en zuidzijde van de verkeersring zijn zeven woonwijken aangelegd, elk rymd om een eigen centrale groene ruimte. De woningen zijn vooral in stroken gebouwd met een sterke voorkeursoriëntatie van de gevels richting het oosten en het westen voor optimaal invallen van zonlicht.

De Spaanse architect Enrique Acad Marlier promoveerde in 2019 op de bouwgeschiedenis van Nagele. Het proefschrift heet: 'Nagele. Un nuevo asentamiento en un paisaje artificial' (Nagele. Een nieuwe rodozetting in een kunstmatig landschap) en is in te zien in Museum Nagele.

Museum Nagele [Bewerken] [Bronstelsel bewerken]

In het Museum Nagele wordt een beeld gegeven van het ontwerp en de ontwikkeling van het dorp Nagele en haar unieke plaats in de architectuurgeschiedenis van Nederland. Het museum is gehuisvest in de voormalige rooms-katholieke kerk, gebouwd door de architecten Theo Taai en Thomas Nix.

Zie ook [Bewerken] [Bronstelsel bewerken]

- Lijst van rijksmonumenten in Nagele
- Lijst van gemeentelijke monumenten in Nagele

Externe link [Bewerken] [Bronstelsel bewerken]

- Website van Nagele.nl
- Museum Nagele.nl
- Leven in het vorkort - Een interactieve documentatie over het polderdorp Nagele.nl

Bronnen, noten en/of referenties

- ↑ Label: Bevolking; maandsipen per gemeente en overige regionale indelingen (c. 1 januari 2021). Centraal Bureau voor de Statistiek, Voorburg/Heerlen

Zie de categorie **Nagele** van Wikimedia Commons voor mediabestanden over dit onderwerp.

Plaatsen in de gemeente Noordtoetspolder

Hoofdplaats: Emmeloord

Dorpen: Davil · Davil · Ema · Espe · Kragerburg · Lutjegrest · Markesse · Nagele · Putten · Schokland · Tolbeek

Buurtwijken: Rietveld, Schoklandhaven

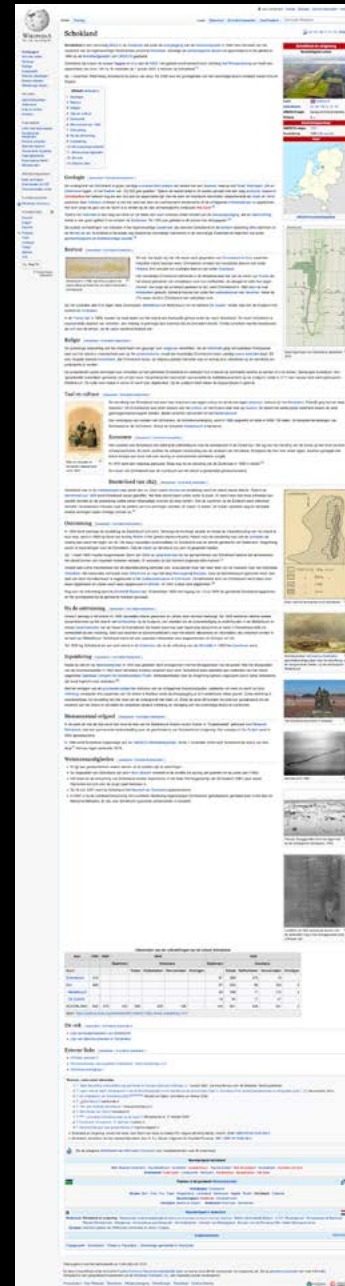
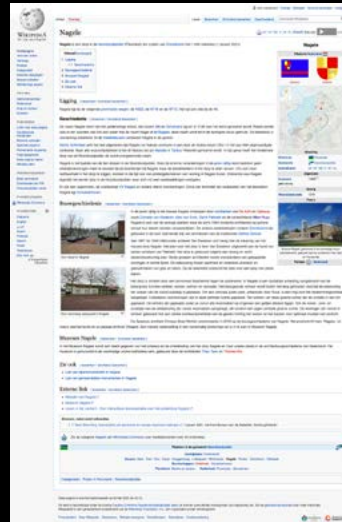
Flevoeland: Stallen en dopen · **Nederland:** Provincies · Gemeenten

Categorieën: Plaats in Flevoland | Noordtoetspolder

Deze pagina is voor het laatst bewerkt op 29 feb 2022 om 22:52.

De tekst is beschikbaar onder de licentie Creative Commons Naamsvermelding/Gedeeltelijk diben, er kunnen aanvullende voorwaarden van toepassing zijn. Zie de gebruiksvoorwaarden voor meer informatie. Wikipedia is een gereguleerd handelsmerk van de Wikimedia Foundation, Inc., een organisatie zonder winstoepsicht.

Privacybeleid · Over Wikipedia · Disclaimer · Mediateweg · Ontwikkelers · Statistieken · Cookies/Kaarting



Nagele



Schokland



Urk





nagele.nl

Volgen

Chatbericht sturen



163 berichten

406 volgers

149 volgend

Nagele

Lokale dienstverlening

Een leefbaar, groen en gezellig dorp met een unieke architectuurgeschiedenis.

Nagele heeft licht, lucht en ruimte. Deel jouw bericht met @nagele.nl

www.nagele.nl



fotografie



producten...



haal lokaal



dorpsfeest



in de media




boer



voorstellen

BERICHTEN

GETAGD





TERUG IN DE TIJD

Huis Polman in Nagele

Nagele heeft een unieke plaats in de architectuurgeschiedenis van Nederland. Het dorp werd in de jaren vijftig door beroemde architecten ontworpen en kenmerkt zich door platte daken. Met een bezoek aan Museumhuis Polman waan je je (terug) in de jaren 50. Je ervaart zelf hoe het is om hier in de jaren van de wederopbouw in de Noordoostpolder te hebben gewoond.

[Meer over Huis Polman](#)

nagele - YouTube

youtube.com/results?search_query=nagele

Calendar Inspiratie Morrow Overig

YouTube NL

nagele

Home Shorts Subscriptions Library History Your videos Watch later Liked videos Mix - EnzoKnol

Subscriptions Primitive Tool Browse channels

Explore Trending Music

Filters

About these results

'Nagele te Kijk' belangrijk voor dorp
156 views · 2 weeks ago
Omroep Flevoland
Voor het eerst in vijf jaar organiseerde Museum Nagele weer een 'Nagele te Kijk'. Inwoners van het dorp toonden zaterdag en ...

NAGELE: LEVEN ZONDER ZOLDER | TOT OP DE BODEM #1
1.3K views · 1 year ago
Omroep Flevoland
TODB: Marvin Hop en Jaap van den Biesen karren over de wegen van de toekomst in het futuristische dorp Nagele.

Nagele: A modern Village in the Noordoostpolder
703 views · 2 years ago
DYKO designs
In the north side of the province of Flevoland is a very modern town. It is Called Nagele and is located in the Noordoostpolder.



<https://www.youtube.com/watch?v=K385xG6bigk>



Waar wil je gaan wandelen - W x +

wandel.nl/waar-wil-je-gaan-wandelen?q=noordoostpolder

wandel.nl Wandelagenda Routes Gezondheid Reizen Uitrusting Wandelshop Help mee Zoeken

Waar wil je gaan wandelen?


We bieden door het hele land evenementen en prachtige routes aan om fijn te kunnen wandelen. Waar zou je graag gaan wandelen?

noordoostpolder Zoeken

2 resultaten

Landen


- België
- Duitsland
- Engeland
- Frankrijk
- Groot-Brittannië
- Italië
- Luxemburg
- Nederland
- Oostenrijk
- Portugal
- Schotland
- Spanje
- Wales
- Zwitserland
- Meer mooie landen en



[Route](#)

Vijf keer bijzondere natuur spotten in het Waterloopbos

Bij Rijksmonument Waterloopbos in de Flevolandse Noordoostpolder leer je niet alleen over de relatie van Nederland met water, maar kom je ook bijzondere natuur tegen. Wandel.nl gidst je langs vijf opm...

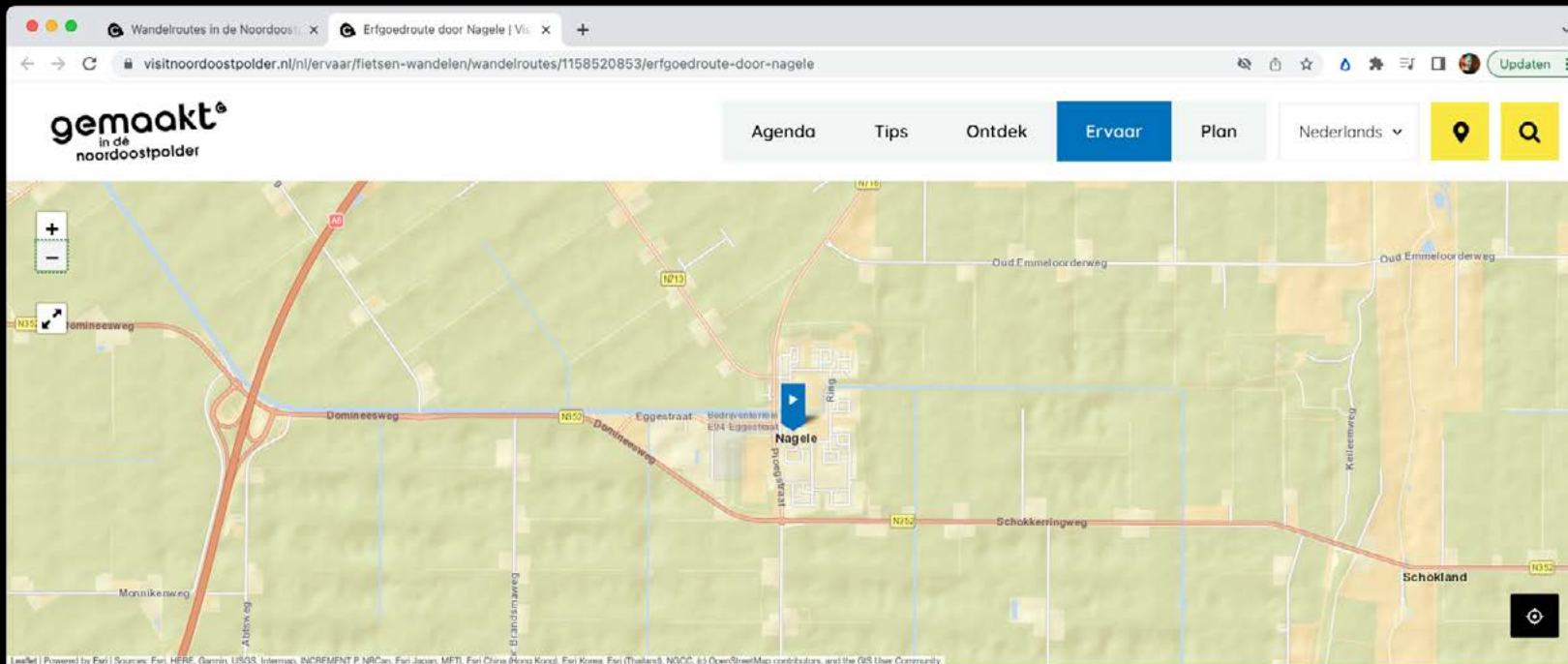


[Route](#)

3 favoriete natuurgebieden in de Noordoostpolder

In de Noordoostpolder vind je plekken waar de natuur overheerst en waar je urenlang kunt wandelen. Dit zijn de 3 meest verrassende wandellocaties in de Noordoostpolder.

<https://www.wandel.nl/routes/3-favoriete-natuurgebieden-in-de-noordoostpolder/>



ERFGOEDROUTE DOOR NAGELE

Nagele is een bijzonder dorp. Al tijdens de bouw had het veel belangstelling, zowel van architecten en andere kenners, als van verslaggevers van kranten en bezoekers van de Noordoostpolder: Het dorp viel op door de ruime aanleg, het vele groen en de huizen met platte daken.

De erfgoedroute neemt u mee door Nagele. Het dorp ligt in de Noordoostpolder die in 1942 is drooggelegd voor de voedselproductie. Nagele is één van de dorpen in de polder dat speciaal voor landarbeiders is gebouwd. Nog steeds is het een opvallend dorp. Het is heel anders van opzet dan de andere dorpen in de polder. Een groep architecten van Het Nieuwe Bouwen maakte het

De 20 mooiste wandelroutes r... x +

komoot.nl/guide/896498/wandelen-rond-noordoostpolder



komoot Inspiratie Routeplanner Shop + Jeroen

Wandelen in Noordoostpolder Zoeken

i Onze aanbevelingen voor Tours zijn gebaseerd op duizenden activiteiten die andere personen met komoot gedaan hebben.
[Meer weten](#)


Wandelen rond Noordoostpolder is een van de beste manieren om meer van het landschap te zien, maar de juiste route vinden is niet altijd eenvoudig. Om je te helpen zijn hier de top 20 wandelroutes rond Noordoostpolder - zodat je meteen op pad kunt.
[Meer lezen](#)

De 20 beste wandelingen

1 Deltagoot – Model Maasvlakte Rondje vanuit Kraggenburg

De beste wandelingen



[Ontdek meer Tours](#)

Populair

Wielrenroutes rond Noordoostpolder
 Wielren Collectie van komoot

Komoot Inspiratie | Routes en x +

komoot Inspiratie Routeplanner Shop Jeroen

Vind je volgende avontuur Wandelen from Geselecteerde locatie op kaart

Duur 00:00-10:00h

Moeilijkheidsgraad

Geen Tours gevonden vanaf je geselecteerde locatie. [Filters resetten](#)

Geen resultaten

Geen Tours gevonden vanaf je geselecteerde locatie. Vergroot je zoekgebied om Tours in de buurt te vinden.

In dit gebied zoeken

2 km

Maplibre | © komoot | Map data © OpenStreetMap contributors

ANWB Zeebodemroute - Print: x +

anwb.nl/eropuit/dagje-uit/autoroute/routes/anwb-zeebodemroute/print


Terug Printen

ANWB Zeebodemroute

Nederland, Flevoland, Lelystad

Route lengte: ca. 168.0 km
Duur van de route: ca. 3 uur en 20 minuten
Laatste update: 25 november 2022

Overzicht [Verbergen](#)



Omschrijving [Verbergen](#)

Cookies
Met cookies kun je anwb.nl makkelijker gebruiken, vind je sneller wat je zoekt en zie je meer relevante informatie. Wil je alle cookies accepteren?

[Instellingen en meer informatie](#) → [Ja, ik ga akkoord](#) →











Geef je mening

fietsport.nl/routes


fietsport Toertochten Routes Magazine Clubs FAQ [Registreer](#) [Inloggen](#)

Bijv.: Ronde van ...

Drenthe

- 
MTB-route Sleen
 Sleen (DR) 32,0 km
 ★★★★★  Mountainbike
- 
Drenthe Op Zn Mooist
 Hoogeveen (DR) 117,0 km
 ★★★★★  Racefiets
- 
MTB-route Gieten-Gasselte
 Gieten (DR) 29,0 km
 ★★★★★  Mountainbike
- 
MTBroute Exloo
 Exloo (DR) 36,0 km
 ★★★★★  Mountainbike
- 
Waterlandroute
 Hoogeveen (DR) 105,0 km
 ...  Mountainbike

979 routes gevonden



DR FL FR GD GR LB NB NH OV UT ZL ZH BL Lijst Provincie Kaart

130,0 KM Urk (Flevoland)

Rabo Tulpen Classic

★★★★★  Racefiets

130,0 km

Download GPX




Route details

Nagele – Licht, Lucht en Ruimte x +


nagele.nl

Nagele


Nieuws & Agenda Dorp ▾ Bezoek Nagele ▾ Nagelezen Informatie Contact 🔍




Sport & Bewegen




Welzijn & Gezond




Muziek & Cultuur




Kind & Jeugd




MFC & Musea



Bezoek Nagele



Over Ons Dorp



Overheid & Meer


Agenda

DEC 1 do	hele dag Dubbel­expositie 'Een dier is ook...
DEC 12 ma	19:30 Informatiebijeenkomst Tennet
JAN 8 zo	16:00 Nieuwjaarsborrel Dorpsbelang
MRT 17 vr	hele dag Toneeluitvoering Dito 2023
MRT 18 za	hele dag Toneeluitvoering Dito 2023
MEI	hele dag Dorpsfeest 2023

Nieuws


[Alles](#)
 [Activiteit](#)
 [Bijeenkomst](#)
 [Dieren](#)
 [Dorpsbelang](#)
 [Erfgoeddeal](#)
 [Foto & Video](#)
 [Gemeente](#)
 [Gezocht](#)
 [Haal Lokaal](#)
 [In de media](#)

[Kunst en Cultuur](#)
 [Nieuws](#)
 [Over ons](#)
 [Overheid](#)
 [Sport](#)
 [Tips](#)
 [Uitnodiging](#)
 [Verslag](#)
 [Voorstellen](#)
 [Werkzaamheden](#)
 [Zorg & Welzijn](#)




30 november 2022

Dubbel­expositie




21 november 2022

Hot is zo ver ll



20 november 2022

Wandel en denk



10 november 2022

Sinterklaas in

Welkom :: museum Nagele x +

museumnagele.nl

Welkom Permanente expositie Buitenexpositie Het verhaal van... Tijdelijke expositie Nieuwsarchief Informatie

museum Nagele

Gesloten op 24 en 25 dec. 2022
en op 31 dec. 2022 en 1 jan.
2023

Agenda

[Vrijwilliger worden?](#)

MUSEUM NAGELE

Het museum stelt de bijzondere ontstaansgeschiedenis van Nagele en de Noordoostpolder centraal in een permanente expositie. Deze expositie gaat in op de unieke plaats van Nagele in de Nederlandse architectuurgeschiedenis. Daarnaast organiseert Museum Nagele wissel-exposities waarin architectuur en beeldende kunst een belangrijke rol spelen. Sinds 1998 is Museum Nagele gehuisvest in de voormalige rooms-katholieke kerk, die gebouwd is door de architecten T. Taen en T. Nix. Klik [hier](#) voor een impressie van het interieur in 1964.

Het Begin & de Acht – Nagele x +

nagele.nl/bezoek_nagele/het-begin-architecten/?_gl=1*1048trq*_up*MQ..*_ga*MTc4MjAwNTc0OC4xNjcwNjc2ODE4*_ga_Z5GTV...

Nieuws & Agenda Dorp ▾ Bezoek Nagele ▾ Nagelezen Informatie Contact 🔍

Het Begin & de Acht

Op deze pagina staat de geschiedenis van Nagele. Het ontwerp van de Acht, het verhaal van de opbouw, uitleg over het nieuwe bouwen en de ambitie voor de toekomst.

Het begin: Middeleeuwen: Land of water?

Bij de geschiedenis van de Noordoostpolder denken mensen aan 'Zuiderzee' en niet per se aan 'laatmiddeleeuwse dorpen'. 'We denken nu: het was een watermassa met twee eilandjes, en dat hebben we in de twintigste eeuw ingepolderd. Het tegendeel is waar. De Zuiderzee was eigenlijk een tussenfase in een gebied dat altijd land is geweest.

De naam Nagele is afkomstig van het riviertje de Nagela, dat in de vroege Middeleeuwen tussen de dorpjes Urk en Nagel stroomde en afkomstig was uit de toenmalige delta van de IJssel.

Wanneer Nagele voor het eerst in geschreven bronnen voorkomt is niet helemaal duidelijk. Zeker is dat Nagele voorkomt op een lijst uit 1132 met nederzettingen die hun afdrachten in natura aan het genoemde klooster in Staveren moesten afdragen in plaats van aan de bisschop, wat de gewoonte was. Ook in 1245 komt Nagele voor in een brief van niemand minder dan paus Innocentius IV. Zo heeft het jongste dorp in de Noordoostpolder de oudst vermelde naam.


Verkeerd om

De inwoners van Nagele in de Noordoostpolder wonen eigenlijk in Tollebeek, en omgekeerd.

Urk en Schokland zijn niet de enige aanwijsbare historische plaatsen in Noordoostpolder. In de Middeleeuwen stonden er nog vier dorpen in wat toen een veengebied was, dat permanent werd bedreigd door veranderende waterlopen. De exacte locatie van die dorpen in de in 1942 drooggevalle polder beschrijft archeoloog Yftinus van Popta in het proefschrift waarop hij in oktober 2020 aan de Rijksuniversiteit Groningen is gepromoveerd. Nagele lag aan een belangrijke vaarroute van de IJsselmonding naar Staveren.

De dorpen verloren ergens aan het einde van de Middeleeuwen de strijd tegen het water. Bij de inpolderaars was al bekend dat er ooit dorpen lagen in het kustgebied van de toenmalige Zuiderzee. "Zij ontleenden dorpsnamen voor de nieuwe dorpen aan oudere dorpsnamen, die voorkwamen op een lijst van het Sint-Odulphusklooster in Stavoren. Daarop stonden kapellen die bezit waren van het klooster. Nagele, Marknesse en Veenhuizen werden genoemd, naast Urk en Emmeloord", vertelt Van Popta.

<https://nagele.nl> en die gehuchten, elk met hooguit tientallen inwoners, en met vermoedelijk als enige bakstenen gebouwen de beschreven




Wandelen, Fietsen & Toeren - x

nagele.nl/dagje-nagele/wandel-fietsen-toeren/?_gl=1*1np0i8p*_up*MQ..*_ga*MTc4MjAwNTc0OC4xNjcwNjc2ODE4*_ga_Z5GTV8...

Nieuws & Agenda Dorp Bezoek Nagele Nagelezen Informatie Contact


Nagele

Wandelen, Fietsen & Toeren




**Wandelroute
Nagele**

Binnenkort verwacht (2021).




**Audiotour
Sluitgatpad**

Bij een wandeling over het Sluitgatpad geven akkers en water een wezenlijk gevoel van ruimte. Het Sluitgatpad is één van de interactieve Kuierlattenpaden



Rondje Schokland


Ontdek, al wandelend, de historie van Schokland en laat u verbazen door de rijke natuur temidden van het 'tekentafellandschap' van de Noordoostpolder.



Fietsroute


Ontdek de zuidwestelijke hoek van de

<https://nagele.nl/stpolder:fiets>




De bodem van de zee


Over de bodem van de voormalige Zuiderzee fietst u via





Fiets & Ontdek

Met deze fietstocht ontdek je unieke plekjes zoals Nagele, Schokland en











Wandelen, Fietsen & Toeren - | x 01 Route onbekend x Fietsroute 977557: Langs Nagel x +

fietsknoop.nl/fietsroute/1632157/nagele-naar-urk-en-terug

Start Actueel Routes Service Account Info

01 Fietsknoop Registreren Inloggen

(Advertentie)

Bekijk >









Route onbekend

Helaas kunnen we deze route niet meer aan je laten zien. De route is niet meer openbaar toegankelijk. Gelukkig hebben we nog een heleboel andere leuke fietsroutes voor je. Hier vind je de meest populaire routes.

Nog meer routes vind je op onze route-zoekpagina.

[Alle fietsroutes](#)

Populairste fietsroutes

Routenaam	Pr	Om	Ov	Lus	Datum	Km	Rating	Pop	Code
Utrechtse Heuvelrug	Txt	UT			2016-01-29	52.1	★★★★★ (12)	945x	1936317
Valkenburg en het mooie heuvelland	Txt	LI			2015-10-11	50.8	★★★★★ (15)	913x	1863538
Loonse en Drunense heide	Txt	NB			2015-11-07	48.8	★★★★★ (10)	804x	1897983
Drentse Bosroute		DR			2020-07-13	45.2	★★★★★ (5)	768x	14665556

We gebruiken alleen noodzakelijke cookies op onze website. Voor meer informatie over hoe je persoonlijke gegevens worden verwerkt, zie ons [privacybeleid](#). [Ik begrijp het](#)

Wandelen, Fietsen & Toeren - x Fietsroute 977557: Langs Nagele x +

route.nl/ fietsroute/977557/Langs+Nagele%2C+Schokland+en+Weerribben-Wieden

route.nl gebruikt cookies zodat we jou een betere ervaring kunnen bieden. Wil je [meer weten over cookies?](#)

route.nl
powered by: **ROUTIQ**

Zoeken in ruim 100.000 wandel- en fietsroutes

Inloggen Registreren

Routes Uitgelicht Fietsrouteplanner App Webshop Help

Langs Nagele, Schokland en Weerribben-Wieden

Fietsroute 977557

Aangeboden door: route.nl

Meer routes in [Noordoostpolder](#) - [Flevoland](#) - [Nederland](#)

Nederlands - Deutsch - English - Español - Français

★★★★☆ 481 20

64,10 km | 3:46 u | 1130 kcal | 17 m

Open in app Printen GPS Route >

Omschrijving Routebeschrijving Startpunt Pauzeplaatsen Ervaringen

Uitschrijven

Sluiten

2. Omdenken


Podcastserie van 'De Vrienden van Oud Genemuiden' x +

app.springcast.fm/podcast/podcastserie-over-de-genemuider-geschiedenis

Podcast

Podcastserie van 'De Vrienden van Oud Genemuiden' over de Genemuider geschiedenis

Verteld door 'De Vrienden van Oud Genemuiden'



OVER PODCASTSERIE VAN 'DE VRIENDEN VAN OUD GENEMUIDEN' OVER DE GENEMUIDER GESCHIEDENIS

Dit is een achtdelige podcastserie waarbij in vogelvucht wordt verteld over de Genemuider geschiedenis. Deze podcastserie is ontwikkeld door 'De Vrienden van Oud Genemuiden' in samenwerking met Podcastmeesters.

AFLEVERINGEN

S01 / A07 - 07 november 2022

Afl. 7: Wonen en werken in Genemuiden Deel 1

In deze zevende aflevering van de achtdelige podcastserie over de Genemuider geschiedenis vertellen Riky Last en Robert Pleijsier over het wonen en werken in Genemuiden. Host van deze podcast is Klaas Jan Barneveld namens Podcastmeesters.


S01 / A08 - 07 november 2022

Afl. 8: Wonen en werken in Genemuiden Deel 2

In deze achtste en laatste aflevering van deze podcastserie over de Genemuider geschiedenis vertellen Riky Last en Sijm van Lente over het wonen en werken in Genemuiden. Host van deze podcast is Klaas Jan Barneveld namens Podcastmeesters.

<https://open.spotify.com/show/5a1XYbq9i1DWcXW1DA74Cr?si=0fcdd976a6214e36>

LUISTER VIA ...

LISTEN ON  Spotify

Voeg een laag met informatie toe. Zowel fysiek als digitaal. Geef houvast.



Voeg een laag met informatie toe. Zowel fysiek als digitaal. Geef houvast.



Morrow x Nagele

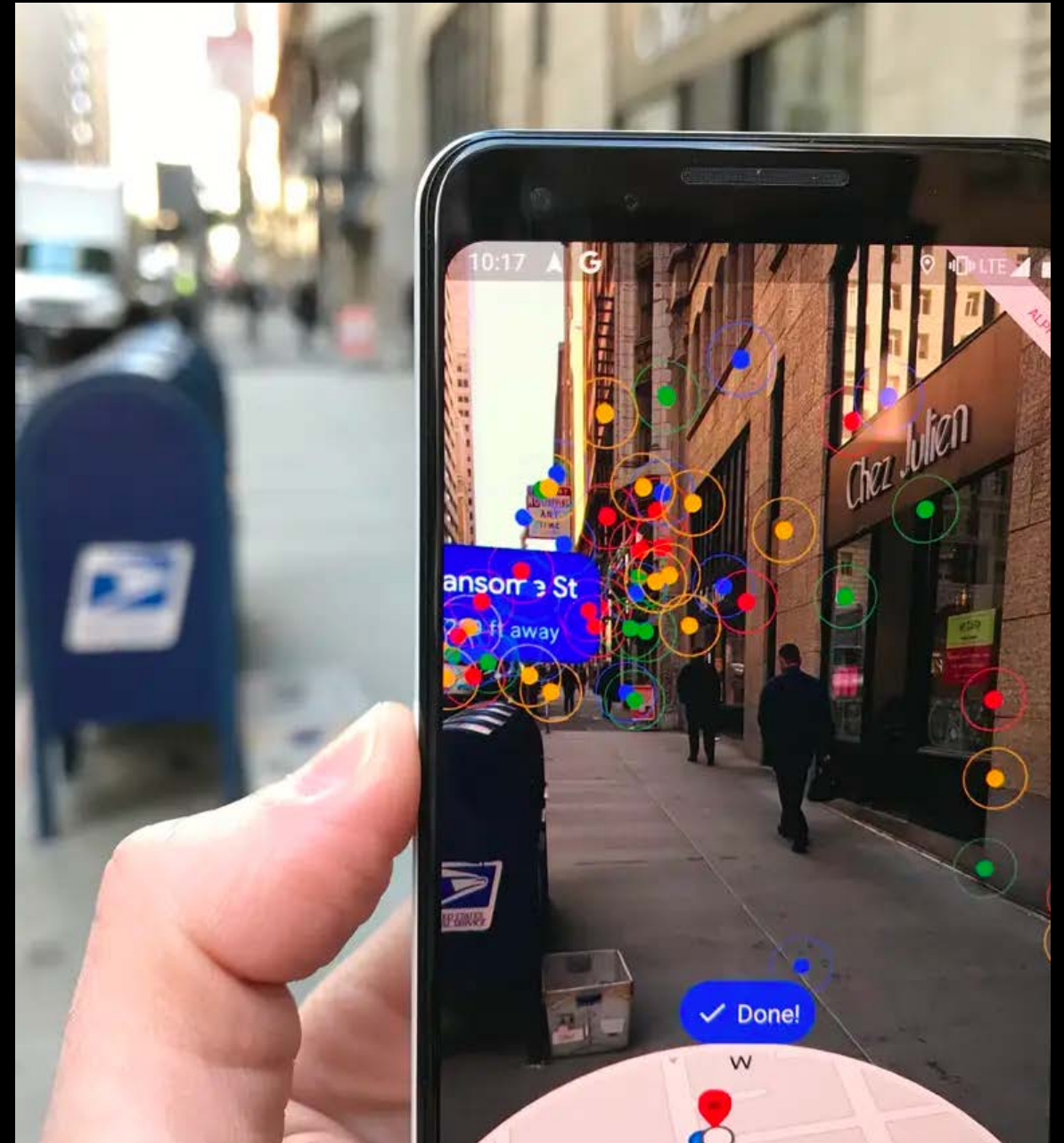
21 december 2022

48



morrow.nl

Augmented Reality kan de architectuur echt op de juiste manier laten zien. Het dorp van de toekomst in zijn ware context tonen.



Vertel een verhaal. Maak het een beleving.



Vertel een verhaal. Maak het een beleving.




Creëer ankers in de vaste ruimte. Iets waar mensen naartoe kunnen. Geef houvast.



Vertel iets op een andere manier. Op zo'n manier dat je alle aandacht weet te vangen. Dat iedereen het er over wilt hebben.



Vertel iets op een andere manier. Op zo'n manier dat je alle aandacht weet te vangen. Dat iedereen het er over wilt hebben.




Vertel iets op een andere manier. Op zo'n manier dat je alle aandacht weet te vangen. Dat iedereen het er over wilt hebben.



Morrow x Nagele

21 december 2022

55



**Kasteelmoord wordt tv-serie:
VTM haalt betrokkenen en
journalisten voor de camera**



morrow.nl

Het gaat allemaal om de content.

Geocaching



Morrow x Nagele

21 december 2022

57



morrow.nl

GCDAFD Het mysterie van de drie zusjes

geocaching.com/geocache/GCDAFD_het-mysterie-van-de-drie-zusjes

GEOCACHING Play Community Shop Sign up Log In

Het mysterie van de drie zusjes

Een cache van Jäli [Stuur de eigenaar een bericht](#) Verstoep: 02/25/2003

Moelijkheid: ★★★★★
 Terrein: ★★★★★

Formaat: (normaal)

Word nu lid om locatiegegevens van geocaches te bekijken. Het is gratis! [Aanmelden](#)

BEKIJK
 Hoe geocaching werkt.

Op zoek naar een nieuw avontuur? [Zoek een cache bij mij in de buurt](#)

Eigenschappen

Wat zijn eigenschappen?

Reclame maken bij ons

Inventaris

Geo-Achievement Finds 3,000 Geocoin

Bekijk alle trackables
 Bekijk trackable historie
 Wat zijn trackables?

Bladwijzerlijsten

Aan te bevelen caches
 by Pentagram


Aanraders
 by GeoGeldrop

The best of my found-list
 by Dutch-Locutus

Alle 74 bladwijzerlijsten bekijken...

Geocachebeschrijving:

Tijdens deze zoektocht probeer je het mysterie van de drie zusjes te ontrafelen. De totale lengte van deze tocht door het Renkums beekdal is ca. 7 km.





Samensmelting digitaal en fysiek







+800k
kids reached

6 awards
among which a DCA, DDA
and 2 Lovies




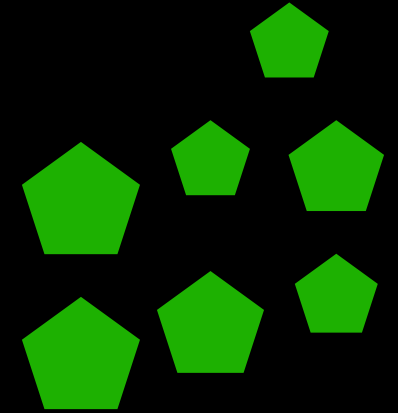

Denk groot.
Communiceer groot.

Liever een paar
dingen heel goed en
groots dan veel
dingen een beetje.




Focus op de goede
content. Leuke,
kwalitatieve, spannende,
interessante verhalen
en plekken.

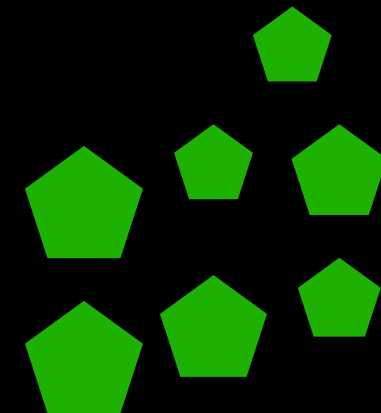
Vertaal dat naar diverse soorten formats. Van een goed beeldend artikel tot video en een podcast. Van een wandelroute tot Geocaching.



En die content kunnen we dan optimaal inzetten en promoten. Kijken waar we beweging krijgen en dat vergroten.




Video's & Foto's:
Youtube
Instagram
Facebook

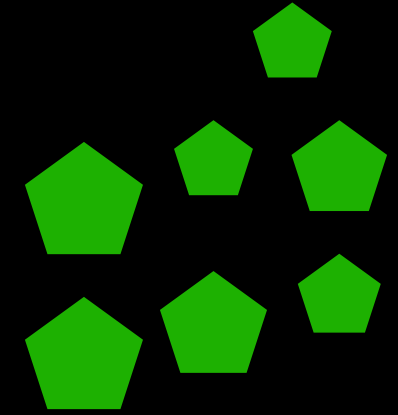



Podcasts:
iTunes
Spotify
Soundcloud
Youtube


Routes & POIs:
Komoot
RouteYou
ANWB
Fietssport
Wandel.nl



En centraal in het
midden breng je het
samen op nagele.nl.
Als mooi startpunt.



nagele.nl



Workshop output

Doelstellingen

Wat willen jullie bereiken?

Wanneer is het een succes?

1. Trots uitdragen

We willen laten zien (aan elkaar en de buitenwereld) dat dit een bijzonder dorp is. Een positief beeld creëren van Nagele. We moeten groot durven denken hierin.

2. Samen doen

Nagele moet 1 dorp worden, geen eilandjes. Samen activiteiten ontplooiën. Meer elkaar vinden en samenwerken om Nagele op de kaart te zetten.

3. Verhalen vertellen

Het unieke verhaal van Nagele gaan vertellen. Op een goede manier. Geschiedenis, heden en toekomst. Brede bekendheid creëren, want dit is iets unieks in de polder.

4. Onze iconen tonen

Nagele 24/7 een bijzonder gebied (museum) maken. Inclusief meer iconen in het dorp waaromheen levendigheid ontstaat: een gezellige buitenplek om te verblijven, horeca in het centrum een Rietveldstoel aan de rand als trekker.

Doelgroep

Wie zijn jullie doelgroepen?

Aan welke leefstijlprofielen zijn de doelgroepen te koppelen?

Bewoners – leuke activiteiten, nieuwsgierigheid naar dorp, samen dingen doen, verbinding

Bezoekers – op te splitsen in spontane bezoekers en gericht (dagje uit)

Uit directe omgeving – polderbewoners die nieuwsgierig zijn of langskomen als er wat leuks te beleven is;

Uit Nederland – met name gericht bezoek (gekoppeld aan bezoek omgeving + historie/cultuur)

Uit het buitenland – met name gericht bezoek (gekoppeld aan historie/cultuur)

Nieuwe bewoners – wat heeft Nagele te bieden?

Qua leefstijlzoekers kwam er een duidelijke top 3 uit om jullie aandacht op te richten: 1. Inzichtzoekers, 2. Verbindingzoekers en 3. Rustzoekers. Het advies is om op deze typen het aanbod verder uit te breiden en content en campagnes te creëren. Probeer mensen met deze behoeften naar het dorp te krijgen.

Inzichtzoeker

- Bedachtzaam, serieus en evenwichtig
- Interesse in natuur, kunst en cultuur
- Vakantie betekent ook nieuwe dingen leren
- Hebben wat over voor de garantie van kwaliteit
- Overnachten waar voorzieningen goed geregeld zijn



Verbindingzoeker

- Behulpzaam, evenwichtig en hartelijk
- Vrije tijd op een nuttige manier besteden
- Wandelen en fietsen in de natuur
- Heerlijk om plannen te maken; voorpret!
- Kiezen vaak voor vertrouwde aanbieders



Rustzoeker

- Kalm, behulpzaam en zachtaardig
- Vakantie is tijd om tot rust te komen
- Privacy is belangrijk, minder vaak verblijf buiten de deur
- Graag terug naar bekende plekken
- Kosten zijn een belangrijke factor voor de keuze



Verbindingzoeker

- Behulpzaam, evenwichtig en hartelijk
- Vrije tijd op een nuttige manier besteden
- Wandelen en fietsen in de natuur
- Heerlijk om plannen te maken; voorpret!
- Kiezen vaak voor vertrouwde aanbieders



Inzichtzoeker

- Bedachtzaam, serieus en evenwichtig
- Interesse in natuur, kunst en cultuur
- Vakantie betekent ook nieuwe dingen leren
- Hebben wat over voor de garantie van kwaliteit
- Overmachten waar voorzieningen goed geregeld zijn



Stijlzoeker

- Zelfverzekerd, doelgericht en ondernemend
- Actieve leefstijl, vrije tijd om te genieten
- Gaan voor luxe, comfort en verwend worden
- Graag in een keer alles goed geregeld
- Vaker in het jaar een dagje weg of kort verblijf



Plezierzoeker

- Spontaan, impulsief en gezellig
- Vakantie is tijd om vermaakt te worden
- Festival, events, pretpark of feesten
- Spontane plannen, vaker met een groep op pad
- Altijd in voor nieuwe en verrassende dingen



Rustzoeker

- Kalm, behulpzaam en zachtaardig
- Vakantie is tijd om tot rust te komen
- Privacy is belangrijk, minder vaak verblijf buiten de deur
- Graag terug naar bekende plekken
- Kosten zijn een belangrijke factor voor de keuze



Avontuurzoeker

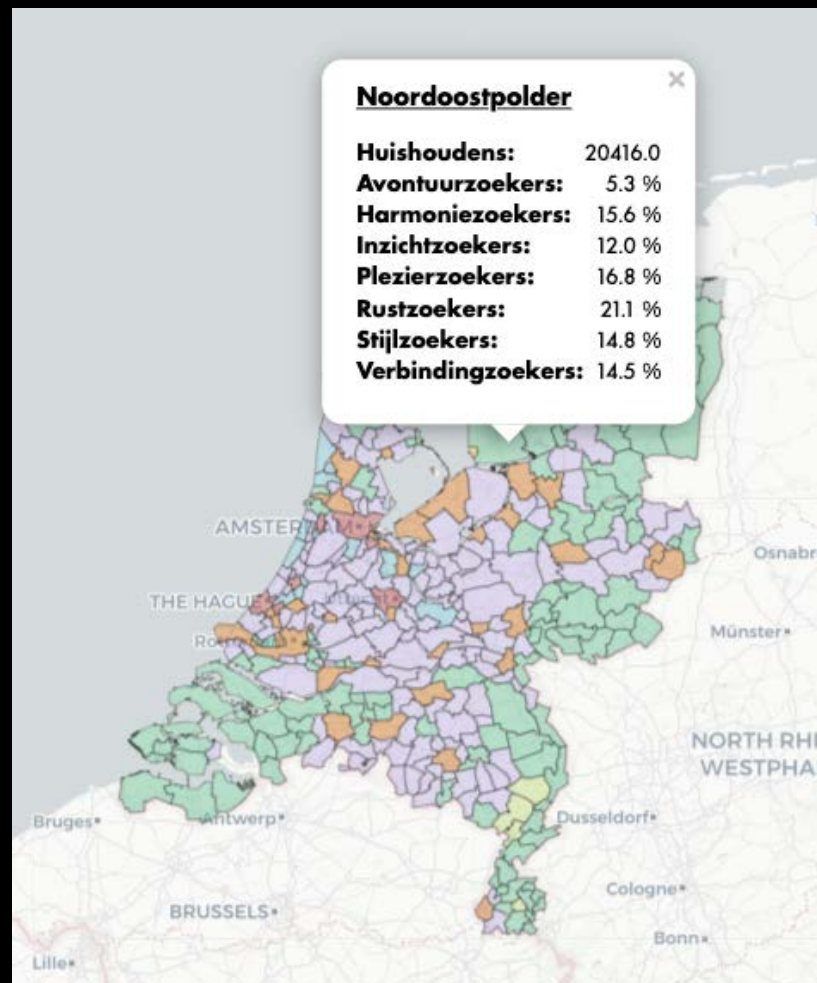
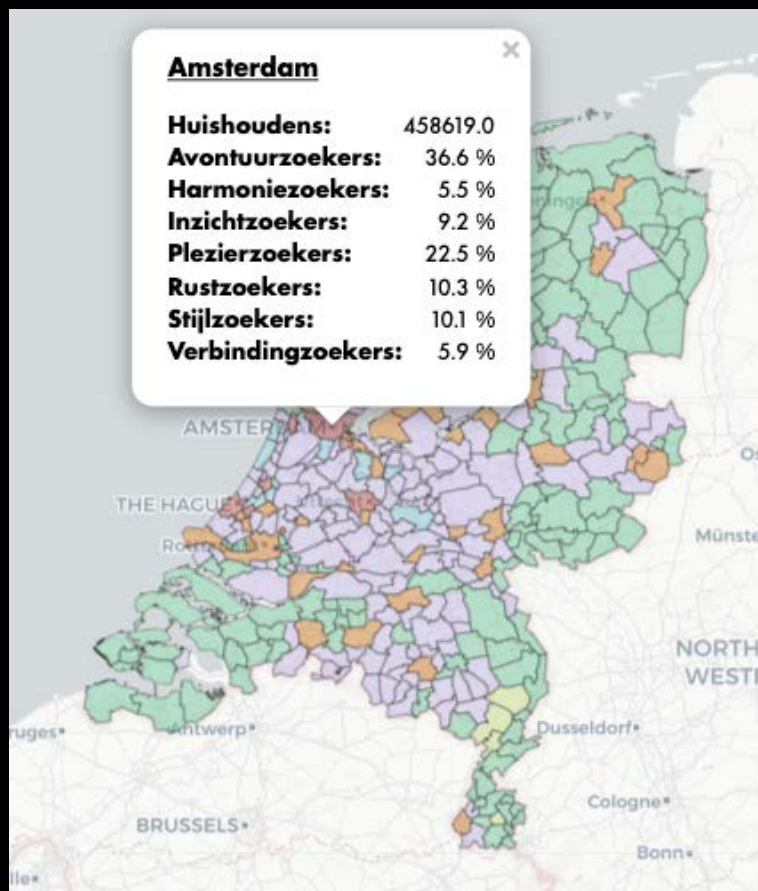
- Creatief, avontuurlijk en eigenwijs
- Interesse in allerlei outdoor activiteiten
- Altijd op zoek naar nieuwe belevenissen
- Midweek of weekend in eigen land
- Langere vakantie vaak in buitenland



Harmoniezoeker

- Gezellig, gemoedelijk en vrolijk
- Vakantie is tijd voor het gezin, vrienden en/of familie
- Winkelen, pretpark, dierenpark en zwemmen
- Vakantie van tevoren plannen, op zoek naar voordeel
- Verblijven waar veel voor iedereen te doen is





Karakter

Wat is het karakter van Nagele?

Aan de hand van een lijst met woorden zijn er een aantal groepen met woorden uitgekomen, waarna we een gesprek hierover hebben gehad. Aan de hand daarvan heb ik de volgende groepen opgezet:

1. Betrokken & behulpzaam – het is een warm dorp met ‘ons kent ons’. Mensen staan voor elkaar klaar en zijn begaan met Nagele.
2. Idealistisch & ambitieus – Nagele is een bijzonder dorp, opgezet vanuit een ideaal. Dit dragen we nog graag uit.
3. Gezond & actief – we staan niet stil, maar zijn volop in beweging. Een gezond dorp met de blik vooruit.
4. Nuchter & rustig – Nagele is een echt polderdorp. We houden niet van teveel aankleding en gedoe, maar van puur zoals het is.

Charismatisch	Goedaardig	Avontuurlijk	Actief	Dramatisch
Zelfverzekerd	Vriendelijk	Intuitief	Moedig	Empathisch
Intelligent	Teder	Optimistisch	Dynamisch	Enthousiast
Georganiseerd	Idealistisch	Ad-rem	Hardwerkend	Vrolijk
Open-minded	Kalm	Geruststellend	Waarheidsgetrouw	Gezond
Energiek	Onbaatzuchtig	Humoristisch	Verstandig	Heldhaftig
Creatief	Vergevingsgezind	Lief	Briljant	Nuchter
Fantasierijk	Voorzichtig	Elegant	Logisch	Punctueel
Vindingrijk	Genadig	Charmant	Assertief	Romantisch
Productief	Genereus	Gevoelig	Ernstig	Vrolijk
Inzichtelijk	Behulpzaam	Gezellig	Verfijnd	Aanhoudend
Gedisciplineerd	Plichtsgetrouw	Relationeel	Volwassen	Uitzonderlijk
Grondig	Betrouwbaar	Attent	Onafhankelijk	Nauwgezet
Zorgvuldig	Eerlijk	Gefocust	Vernieuwend	Introvert
Professioneel	Nederig	Toegewijd	Liberaal	Paraat
Welbespraakt	Geduldig	Ambitieus	Opmerzaam	Knap
Rationeel	Blij	Besluitvol	Beleefd	Ontspannen
Geschikt	Accepterend	Efficient	Respectvol	Realistisch
Indrukwekkend	Loyaal	Atletisch	Cooperatief	Trouw
Zelfcontrole	Rustig	Uitgaand	Beleefd	Oordelend

Aanbod / Reason to travel

Wat heeft Nagele & het platform nu al te bieden?

Wat kan Nagele & het platform in de toekomst gaan bieden?

Wat missen we nog qua aanbod en kan de omgeving bieden?

Algemene lijst met input:

- Nieuws
- Verbeterde website: alle verhalen op 1 plek, meer beeldende content, persoonlijke verhalen bewoners, aantrekkelijk voor toeristen
- Externe bronnen op orde: Tripadvisor, Wikipedia, etc.
- Verhalen & avonturen: kinderroute, podcast, fietsroutes, wandelroutes, Geocache POIs toevoegen, etc.
- Agenda & meer activiteiten: festival, gekoppelde evenementen NOP, activiteiten voor bewoners, activiteiten voor bezoekers
- Fysieke verbeteringen toevoegen: bank, sociale verzamelplek buiten, landschapsiconen toevoegen, buitenmeubilair verbeteren, horeca toevoegen
- Combiticket met Schokland
- Gemeente, provincie en organisaties (VisitNOP, etc) gemotiveerd krijgen om meer over Nagele te vertellen

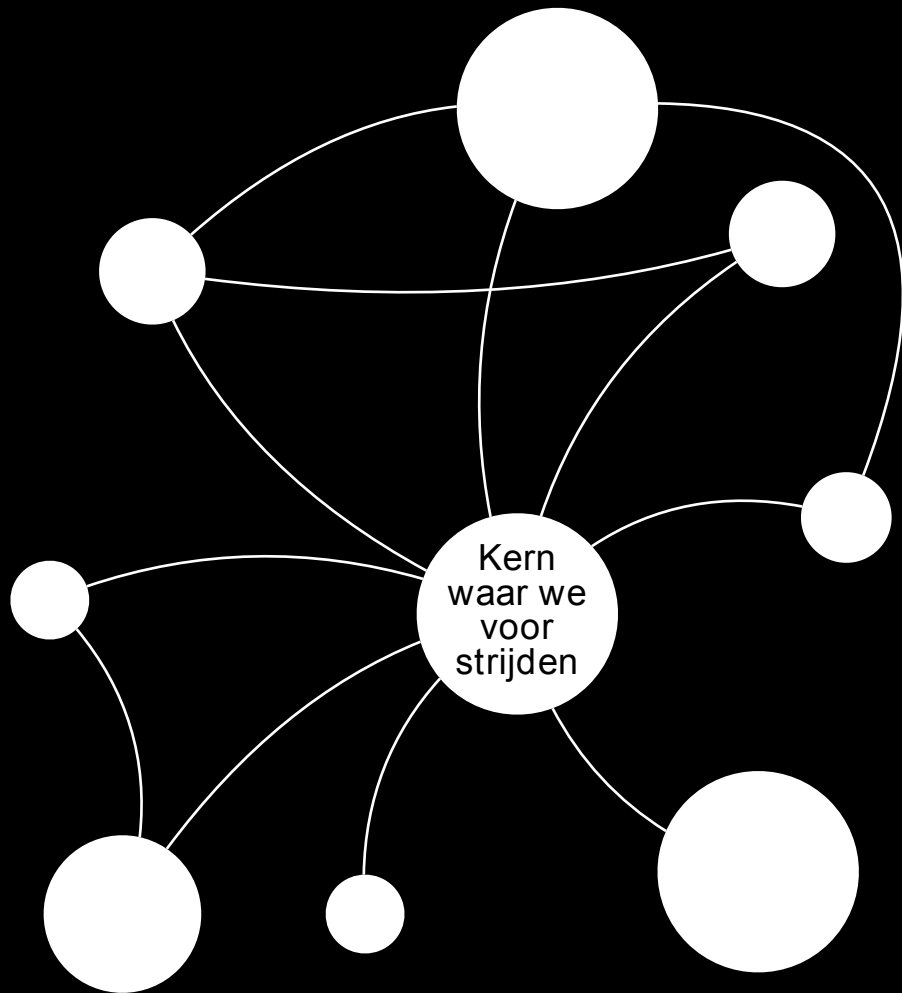
Verdere aanbevelingen

Zoek de samenwerking op - bundel je krachten

De krachten in en rondom Nagele zijn verspreid. Er zijn verschillende groepen die met veel positieve energie bezig zijn, maar niet van elkaar lijken te weten wat er gebeurt.

Het is belangrijk om echt de samenwerking op te zoeken. Dit zowel binnen het dorp, als ook de samenwerking met omliggende dorpen, de gemeente en de provincie.

Zoek die op, maar wel vanuit een gedeelde kern en ieders eigen kracht.

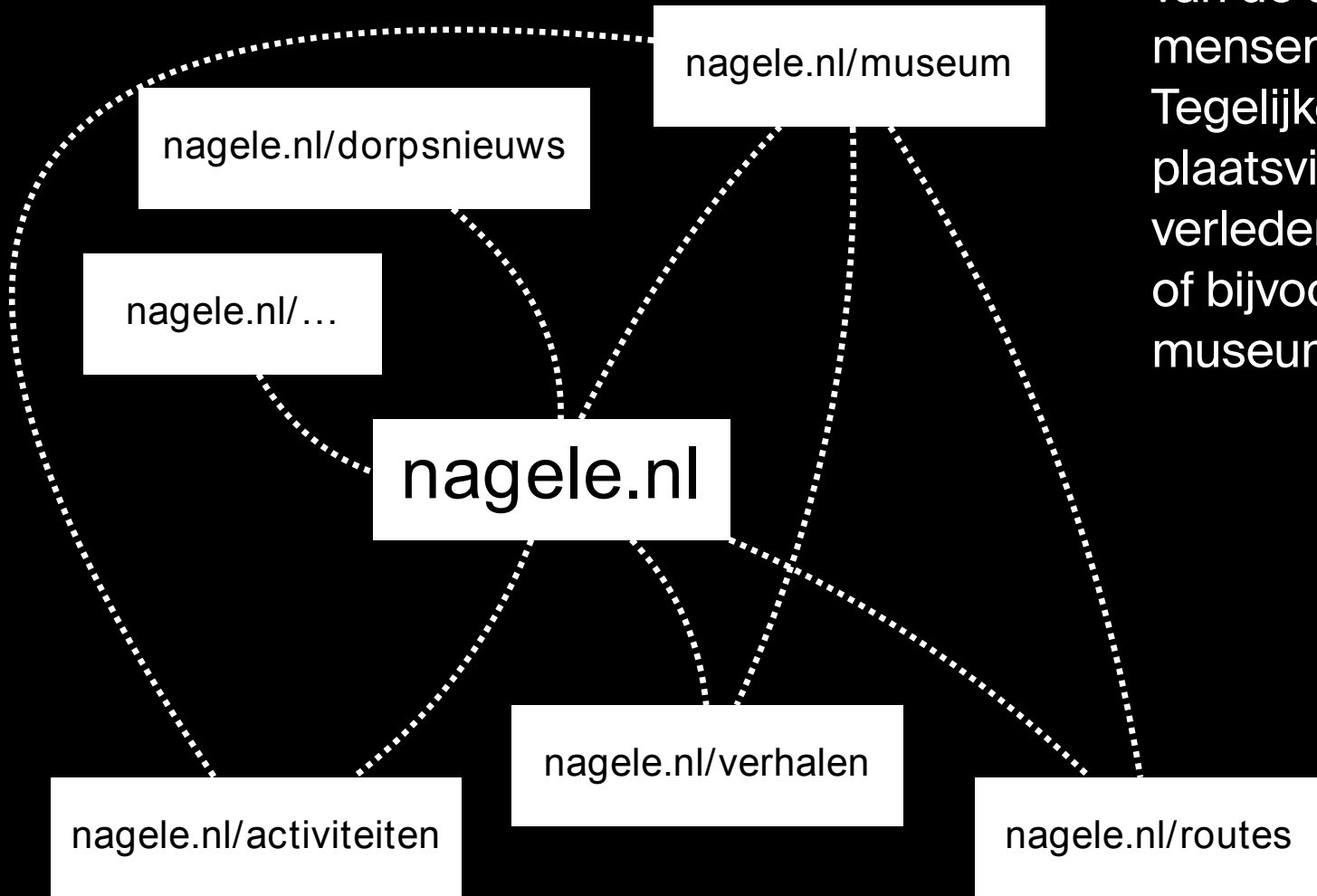


De uitdaging van samenwerken zit hem in de verschillende perspectieven en belangen. Groepen moeten ook vrijheid hebben om hun eigen ding te doen, zolang ze maar de link houden met de kern. Daarom is het belangrijk om een sterk centraal startpunt te hebben. Wat zijn de waarden en propositie van Nagele? Wat is de kern waar we allemaal voor strijden? Zorg dat die staat en dan kunnen daaromheen allerlei groepen prachtige dingen gaan doen voor Nagele, terwijl ze wel gezamenlijk aan hetzelfde bouwen.

nagele.nl als centraal startpunt

We raden aan om qua website(s) de krachten te bundelen. Creëer liever één goede website voor alle publieke activiteiten in Nagele dan een aantal met magere kwaliteit. Hier kun je alles ontdekken wat er in het dorp te doen is. Van routes en activiteiten tot informatie over het museum en de top 10 leukste plekken om te bezoeken.

Door hier goede content en samenwerking te creëren groeit ook de waarde van de website en de vindbaarheid daarvan in Google.



Als jullie dit goed opzetten kun je onderdelen van de site laten onderhouden door specifieke mensen en zorgen dat het zo up-to-date blijft. Tegelijkertijd kan er mooie kruisbestuiving plaatsvinden. Denk aan verhalen uit het verleden die we koppelen aan een wandelroute of bijvoorbeeld een tentoonstelling van het museum.

Social media training

Er zijn diverse social media kanalen die worden onderhouden door vrijwilligers. Het is leuk om te zien dat de kanalen allemaal actief zijn, maar je ziet ook dat ze best wel van binnen naar buiten zijn gericht.

Kies samen een aantal kanalen waarop jullie zichtbaar willen zijn. Wie is de doelgroep? Wat willen we bereiken? En geef een aantal mensen een social media cursus om dan deze kanalen te gaan vullen en onderhouden. Zonder dat het heel veel meer werk kost zal hier effect te behalen zijn. Bijvoorbeeld door juist regelmatig historische foto's en verhalen te delen die het museum al heeft.

Placemaking – ontwikkel Nagele met de Nagelezen

Placemaking is een aanpak gericht op het verbeteren van de openbare ruimte. Op het creëren van een plek waar we allen graag zijn. Het is een aanpak gericht op het ontwikkelen *samen* met de gebruikers van de openbare ruimte. In dit geval gaat het erom dat we de bewoners van Nagele zelf na laten denken en in actie krijgen om hun dorp te verbeteren.

Dus geen grote abstracte gemeentelijke plannen met inspraakavonden, maar actie van binnenuit. Denk aan creatieve sessies, ronde tafel gesprekken, stemmen op de beste ideeën en concreet samen bouwen aan verandering (door bijvoorbeeld samen een publieke tuin of route te gaan maken).



De kracht van Placemaking zit hem in de betrokkenheid. In niet eindeloos kletsen en afstand, maar in je handen vuil maken en doen.

Een dergelijk proces kan veel energie geven in een dorp als Nagele, maar het is wel belangrijk dat dit goed gefaciliteerd wordt. Er zijn altijd proactieve mensen en degene die afwachten. In een goede placemaking proces krijgt iedereen de kans om bij te dragen en gehoord te worden, met prachtige initiatieven als gevolg.

Juist jullie behoefte aan een sociale openbare verzamelplek is een mooie kans om samen met de gemeenschap te ontwikkelen.



Zet één ding groots neer

Het is ons advies om niet met alles tegelijkertijd te beginnen. Liever een paar dingen *heel* goed doen dan veel dingen een beetje. Tegelijkertijd zorgen deze goede voorbeelden ook voor energie en geloof in het dorp dat er iets bijzonders kan ontstaan.

Als suggestie voor de eerste stap stellen we het volgende voor:

Creëer een kwalitatief hoogwaardige wandelroute in en rondom Nagele. Eentje waar bezoekers het dorp op een unieke manier leert beleven. Bijvoorbeeld een verhaal wat start 'in' zee en zo naar de Noordoostpolder gaat en het ideaalbeeld wat ontstond voor het dorp. Van daaruit naar de specifieke architectuur en afsluitend met een toekomstbeeld. Dit kan bijvoorbeeld in de vorm van een Podcast en i.c.m. fysieke elementen in het dorp als ankers voor de bezoekers. Het advies is om daarbij een goede video te maken om deze wandeling te promoten. Met dit in handen kun je dan hier veel aandacht voor gaan genereren in lokale kranten, websites, maar ook breder (laten we een item in het radioprogramma OVT als doel stellen!)

Het is ons advies om niet met alles tegelijkertijd te beginnen. Liever een paar dingen *heel* goed doen dan veel dingen een beetje. Tegelijkertijd zorgen de goede voorbeelden ook voor energie en geloof in het dorp dat er iets bijzonders kan ontstaan.

Als suggestie voor de eerste stap stelden we het volgende voor:

Creëer een interessante wandelroute in en rondom Nagele. Eentje waar je het dorp op een unieke manier leert beleven. Bijvoorbeeld door een goede Podcast en i.c.m. fysieke elementen/informatiezuilen in het dorp. Creeer daarover een goede video om dit te promoten. Met dit in handen kun je dan hier veel aandacht voor gaan genereren in lokale kranten, websites, maar ook breder (laten we een item in het radioprogramma OVT als doel stellen!)

Het was een mooie, bijzondere sessie met een gemotiveerde club mensen. Bedankt daarvoor!

Jullie hebben alle ingrediënten in het dorp om iets bijzonders neer te zetten. Laten we dat samen dan ook doen.